


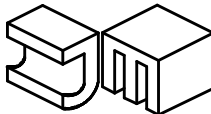
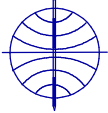






Jiná ověření:		Paré:																																																				
Orientační schéma:		Razítko oprávněné osoby:																																																				
		Podpis: _____ Datum: _____																																																				
Revize:	Datum:	Popis:	Kontroloval:																																																			
<table border="1"> <tr> <td>Stavebník/Investor:</td> <td>Správa železnic, státní organizace</td> <td rowspan="4">  SPRÁVA ŽELEZNIC </td> </tr> <tr> <td>Adresa:</td> <td>Dlážděná 1003/7, 110 00 Praha 1</td> </tr> <tr> <td>Zástupce investora:</td> <td>Stavební správa východ</td> </tr> <tr> <td>Adresa:</td> <td>Nerudova 1, 779 00 Olomouc</td> </tr> </table>				Stavebník/Investor:	Správa železnic, státní organizace	 SPRÁVA ŽELEZNIC	Adresa:	Dlážděná 1003/7, 110 00 Praha 1	Zástupce investora:	Stavební správa východ	Adresa:	Nerudova 1, 779 00 Olomouc																																										
Stavebník/Investor:	Správa železnic, státní organizace	 SPRÁVA ŽELEZNIC																																																				
Adresa:	Dlážděná 1003/7, 110 00 Praha 1																																																					
Zástupce investora:	Stavební správa východ																																																					
Adresa:	Nerudova 1, 779 00 Olomouc																																																					
<table border="1"> <tr> <td>Zhotovitel díla:</td> <td>JM YARD service s.r.o.</td> <td rowspan="4">  YARD service s.r.o. </td> </tr> <tr> <td>Adresa:</td> <td>IČ: 28633202 Suderova 2024/8, 709 00 Ostrava</td> </tr> <tr> <td>Kontakt:</td> <td>T: 728600747 E: info@jmyardservice.cz</td> </tr> <tr> <td>Zhotovitel části/objektu:</td> <td>GEOMETRA – zeměměřická kancelář s.r.o.</td> </tr> <tr> <td>Adresa:</td> <td>Masarykovo náměstí 63/43, 697 01 Kyjov</td> <td rowspan="2">  GEOMETRA </td> </tr> <tr> <td>Kontakt:</td> <td>T: +420 518 611 666 E: geometra@geometrakyjov.cz</td> </tr> <tr> <td>Hlavní projektant (HIP):</td> <td>Ing. Jana Marková</td> <td>Specialista:</td> <td>Ing. Svatopluk Stokláška</td> </tr> </table> <table border="1"> <tr> <td>Název stavby/akce:</td> <td>Výstavba mechanizačního střediska Český Těšín</td> <td>Označení investora: S-2004/2022</td> </tr> <tr> <td></td> <td></td> <td>Zakázka: 22005</td> </tr> <tr> <td>Název části:</td> <td>Geodetický podklad</td> <td>Označení části: N.1.5.</td> </tr> <tr> <td>Název objektu/díle části:</td> <td>Majetkoprávní část</td> <td>Označení objektu/komplexu:</td> </tr> <tr> <td>Název přílohy:</td> <td>Seznam nemovitostí dotčených stavbou PUPFL do 50m Seznam sousedních nemovitostí Bilance ploch</td> <td>Číslo přílohy (typ/pořadí): 2.1</td> </tr> <tr> <td>Název díle části přílohy:</td> <td></td> <td></td> </tr> <tr> <td>Odpovědný projektant:</td> <td>Zpracovatel přílohy: Vítězslav Vyskočil</td> <td>Měřítko: Formáty:</td> </tr> <tr> <td>Kraj:</td> <td>Katastrální území: Český Těšín (598933)</td> <td>TUDU: 2501 053</td> </tr> <tr> <td>Moravskoslezský</td> <td></td> <td></td> </tr> <tr> <td colspan="2">Stupeň dokumentace:</td> <td>Revize:</td> </tr> <tr> <td colspan="2">S - 2 0 0 4 2 0 2 2 - P D P S N 1 5 X X X - X X X X X X X X - X X - 2 1 X X X - 0 0 0</td> <td></td> </tr> </table>				Zhotovitel díla:	JM YARD service s.r.o.	 YARD service s.r.o.	Adresa:	IČ: 28633202 Suderova 2024/8, 709 00 Ostrava	Kontakt:	T: 728600747 E: info@jmyardservice.cz	Zhotovitel části/objektu:	GEOMETRA – zeměměřická kancelář s.r.o.	Adresa:	Masarykovo náměstí 63/43, 697 01 Kyjov	 GEOMETRA	Kontakt:	T: +420 518 611 666 E: geometra@geometrakyjov.cz	Hlavní projektant (HIP):	Ing. Jana Marková	Specialista:	Ing. Svatopluk Stokláška	Název stavby/akce:	Výstavba mechanizačního střediska Český Těšín	Označení investora: S-2004/2022			Zakázka: 22005	Název části:	Geodetický podklad	Označení části: N.1.5.	Název objektu/díle části:	Majetkoprávní část	Označení objektu/komplexu:	Název přílohy:	Seznam nemovitostí dotčených stavbou PUPFL do 50m Seznam sousedních nemovitostí Bilance ploch	Číslo přílohy (typ/pořadí): 2.1	Název díle části přílohy:			Odpovědný projektant:	Zpracovatel přílohy: Vítězslav Vyskočil	Měřítko: Formáty:	Kraj:	Katastrální území: Český Těšín (598933)	TUDU: 2501 053	Moravskoslezský			Stupeň dokumentace:		Revize:	S - 2 0 0 4 2 0 2 2 - P D P S N 1 5 X X X - X X X X X X X X - X X - 2 1 X X X - 0 0 0		
Zhotovitel díla:	JM YARD service s.r.o.	 YARD service s.r.o.																																																				
Adresa:	IČ: 28633202 Suderova 2024/8, 709 00 Ostrava																																																					
Kontakt:	T: 728600747 E: info@jmyardservice.cz																																																					
Zhotovitel části/objektu:	GEOMETRA – zeměměřická kancelář s.r.o.																																																					
Adresa:	Masarykovo náměstí 63/43, 697 01 Kyjov	 GEOMETRA																																																				
Kontakt:	T: +420 518 611 666 E: geometra@geometrakyjov.cz																																																					
Hlavní projektant (HIP):	Ing. Jana Marková	Specialista:	Ing. Svatopluk Stokláška																																																			
Název stavby/akce:	Výstavba mechanizačního střediska Český Těšín	Označení investora: S-2004/2022																																																				
		Zakázka: 22005																																																				
Název části:	Geodetický podklad	Označení části: N.1.5.																																																				
Název objektu/díle části:	Majetkoprávní část	Označení objektu/komplexu:																																																				
Název přílohy:	Seznam nemovitostí dotčených stavbou PUPFL do 50m Seznam sousedních nemovitostí Bilance ploch	Číslo přílohy (typ/pořadí): 2.1																																																				
Název díle části přílohy:																																																						
Odpovědný projektant:	Zpracovatel přílohy: Vítězslav Vyskočil	Měřítko: Formáty:																																																				
Kraj:	Katastrální území: Český Těšín (598933)	TUDU: 2501 053																																																				
Moravskoslezský																																																						
Stupeň dokumentace:		Revize:																																																				
S - 2 0 0 4 2 0 2 2 - P D P S N 1 5 X X X - X X X X X X X X - X X - 2 1 X X X - 0 0 0																																																						